



OBEC TELNICE, okres Brno-venkov

Růžová 243, 664 59 Telnice

Signal Projekt s.r.o.
Jana Mikulová
Vídeňská 55
639 00 Brno

Vaše značka

Naše značka
TEL-803/2021-DuJ

Vyřizuje
Dudák

Telnice
7. 6. 2021

Věc: **Vyjádření k existenci inženýrských sítí a souhlas se stavbou ve správním území**

Vážená paní Mikulová,

na základě vaší žádosti o vyjádření k existenci technické infrastruktury a o souhlas se stavbou ke stavebnímu záměru na stavbu: „**Oprava zabezpečovacího zařízení v ŽST Sokolnice – Telnice**“, sdělujeme, že na pozemcích p. č. 1279/3, 1279/13, 1279/14 1476 a 1276/1 v k. ú. Telnice u Brna je uložena dešťová kanalizace ve správě obce Telnice a ve vlastnictví firmy České dráhy a.s. Na pozemku p. č. 1279/13 je uložen kabel VO.

Z důvodu čerpání dotace na nově vybudované parkovací stání (vedle nádražní budovy) na pozemku p. č. 1279/13 v k. ú. Telnice u Brna žádáme, aby v něm nebyla uložena žádná kabelizace ani zařízení. Při dodržení výše uvedené podmínky se stavbou souhlasíme.

S přátelským pozdravem




.....
František Kroutil
starosta obce

Přílohy: GP 750-998-48/2009

1x

tel: +420 544 224 410
fax: +420 544 224 787
E-mail: obec@telnice.eu
web: www.telnice.eu

IČ: 00282677
DIČ: CZ00282677
Komerční banka, a.s.
č.ú. 5821641/0100







Ověřuje se, že tato kopie souhlasí s geometrickým plánem.

datum ověření: 2.5.2011

č. evidence ověř.kopií: 3/2011



Dělit nebo scelovat pozemky lze jen na základě územního rozhodnutí, pokud podmínky pro ně nejsou stanoveny jiným rozhodnutím nebo opatřením.

GEOMETRICKÝ PLÁN pro vyznačení věcného břemene	Náležitostmi a přesností odpovídá právním předpisům.	Katastrální úřad, katastrální pracoviště souhlasí s očíslováním parcel.
Vyhotovil:  PK Geo, s.r.o. Jeřábkova 5, 602 00 Brno tel. +420 543 254 343 email: pkgeo@pkgeo.cz	 	 15 
Číslo plánu: 750-998-48/2009		
Okres: Brno-venkov		
Obec: Telnice, Sokolnice		
Kat. území: Telnice u Brna, Sokolnice		
Mapový list: DKM	Geometrický plán ověřil úředně oprávněný zeměměřický inženýr:	Souhlas katastrálního úřadu, kat. pracoviště potvrdil:
Kód způsobu určení výměr je určen podle § 77 odst. 2 vyhlášky č. 26/2007 Sb. v platném znění.	Ing. Ludmila Naimanová	
Dosavadním vlastníkům pozemků byla poskytnuta možnost seznámit se v terénu s průběhem navrhovaných nových hranic, které byly označeny předepsaným způsobem:	Dne 19.1.2010 Číslo 19/2010	Dne 11-02-2010 Číslo 180/2010 - 703
-----	Úředně oprávněný zeměměřický inženýr odpovídá za odbornou úroveň geometrického plánu, za dosažení předepsané přesnosti a za správnost a úplnost náležitostí podle právních předpisů.	Jeden výtisk geometrického plánu a předepsané přílohy jsou uloženy u katastrálního úřadu, katastrálního pracoviště.

VÝKAZ DOSAVADNÍHO A NOVÉHO STAVU ÚDAJŮ KATASTRU NEMOVITOSTÍ

Dosavadní stav				Nový stav											
Označení pozemku parc. číslem	Výměra parcely		Druh pozemku Způsob využití	Označení pozemku parc. číslem	Výměra parcely		Druh pozemku Způsob využití	Typ stavby Způsob využití	Zpús. určení výměr	Porovnání se stavem evidence právních vztahů					
	ha	m ²			Díl přechází z pozemku označeného v					Číslo listu vlastnictví	Výměra dílu		Označení dílu		
					katastru nemovitostí	dřívější poz. evidenci					ha	m ²			
k.ú. Telnice u Brna															
1144/41										1144/41		352			
1279/1										1279/1		352			
1279/3										1279/3		1098			
1281										1281		10001			
1282/6										1282/6		10001			
1424/1										1424/1		60000			
1426										1426		142			
1472/1										1472/1		10001			
1472/2										1472/2		575			
1472/3										1472/3		60000			
1472/8										1472/8		10001			
1472/9										1472/9		10001			
1472/10										1472/10		10001			
1472/11										1472/11		10001			
1472/13										1472/13		10001			
1472/14										1472/14		10001			
1472/16										1472/16		10001			
1472/17										1472/17		10001			
1472/19										1472/19		10001			
1472/20										1472/20		10001			
1472/21										1472/21		10001			
1476										1476		1098			
1484/1										1484/1		158			
1484/3										1484/3		158			
1484/5										1484/5		158			
1484/7										1484/7		158			
1484/8										1484/8		158			
1484/9										1484/9		158			
1498/1										1498/1		158			
3099										3099		10001			
3103										3103		10001			
3104										3104	/	352			
Druh věcného břemene: dle listin															

Druh věcného břemene: dle listin

Oprávněný: dle listin

VÝKAZ DOSAVADNÍHO A NOVÉHO STAVU ÚDAJŮ KATASTRU NEMOVITOSTÍ

Dosavadní stav				Nový stav												
Označení pozemku parc. číslem	Výměra parcely		Druh pozemku	Označení pozemku parc. číslem	Výměra parcely		Druh pozemku	Typ stavby	Zpús. určení výměr	Porovnání se stavem evidence právních vztahů						
	ha	m ²			Způsob využití	Díl přechází z pozemku označeného v				Číslo listu vlastnictví	Výměra dílu		Označení dílu			
						katastru nemovitostí					dřívější poz. evidenci	ha		m ²		
k.ú. Sokolnice																
1480/1										1480/1		407				
3310										3310		1017				
3311										3311		1017				
3312										3312		1				
Druh věcného břemene: dle listin																

Druh věcného břemene: dle listin

Oprávněný: dle listin

SEZNAM SOUŘADNIC

k.ú. Telnice u Brna GP 750-48/2009

k.ú. Sokolnice GP 988-48/2009

Seznam souřadnic (S-JTSK) k.ú. Telnice u Brna:

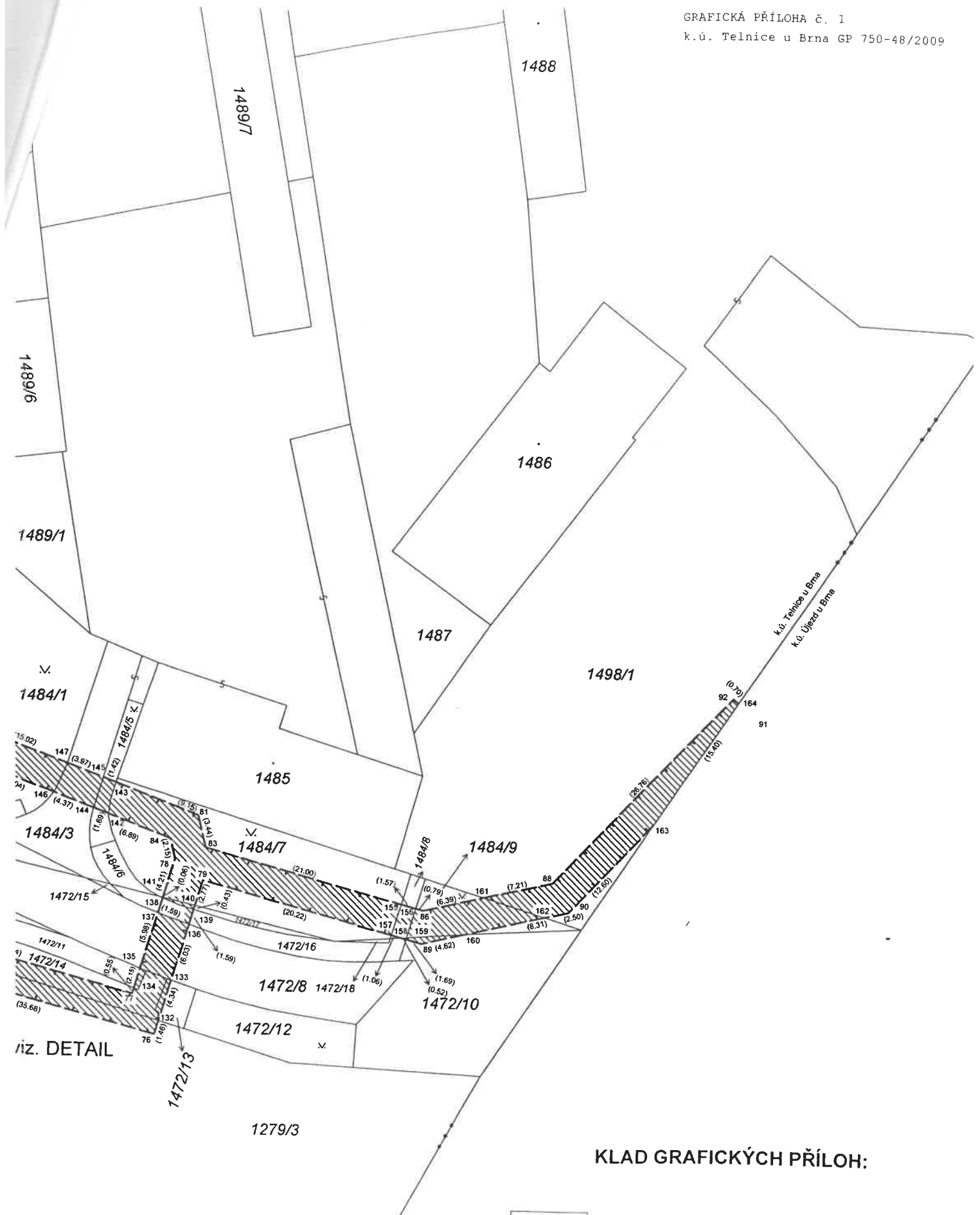
Číslo bodu	Y	X	kk	Poznámka
197-410	590870.18	1171162.61	4	
11	590871.04	1171163.81	3	
14	590852.61	1171168.29	3	
16	590850.44	1171165.13	4	
17	590810.43	1171176.21	3	
18	590810.23	1171172.69	3	
19	590791.69	1171175.01	3	
20	590791.39	1171171.49	3	
21	590744.66	1171187.30	3	
22	590743.56	1171183.98	3	
23	590698.27	1171201.42	3	
24	590696.78	1171198.21	3	
25	590648.56	1171215.68	3	
26	590648.31	1171212.12	3	
27	590599.48	1171229.31	3	
28	590598.54	1171225.94	3	
29	590552.57	1171242.51	3	
30	590551.61	1171239.15	3	
31	590505.36	1171256.23	3	
32	590504.38	1171252.87	3	
33	590458.46	1171269.53	3	
34	590457.50	1171266.17	3	
35	590406.84	1171284.87	3	
36	590409.28	1171280.49	3	
37	590400.78	1171262.49	3	
38	590403.80	1171260.29	3	
39	590387.77	1171249.58	3	
40	590387.24	1171253.45	3	
41	590369.14	1171255.70	3	
42	590368.88	1171259.48	3	
43	590354.68	1171252.33	3	
44	590356.35	1171249.26	3	
46	590296.86	1171269.83	3	
47	590352.77	1171249.24	3	
48	590294.99	1171266.73	3	
49	590350.12	1171237.21	3	
51	590354.19	1171239.40	3	
52	590360.82	1171236.88	3	
53	590366.41	1171227.19	3	
54	590363.37	1171225.43	3	
57	590358.39	1171234.07	3	
58	590277.10	1171290.18	3	
59	590277.07	1171285.18	3	
60	590268.81	1171276.89	3	
61	590267.88	1171280.93	3	
62	590237.30	1171291.53	3	
63	590235.61	1171288.40	3	
64	590205.00	1171302.43	3	
65	590204.04	1171299.05	3	
66	590168.41	1171316.37	3	
67	590167.37	1171313.03	3	
68	590134.86	1171324.94	3	
69	590131.87	1171322.10	3	
70	590132.52	1171336.00	3	
71	590129.53	1171333.17	3	
72	590056.90	1171356.00	3	
73	590059.02	1171351.82	3	
74	590053.97	1171337.52	3	
75	590051.81	1171341.62	3	
76	590017.34	1171350.82	3	
77	590019.68	1171346.68	3	
78	590015.58	1171332.72	3	
79	590012.67	1171334.86	3	
81	590013.29	1171328.15	3	
82	590056.64	1171311.87	3	
83	590012.47	1171331.49	3	
84	590016.09	1171330.63	3	
85	590057.80	1171314.95	3	
86	589989.91	1171337.54	3	
88	589976.67	1171334.43	3	
89	589989.99	1171340.95	3	
90	589974.97	1171337.43	3	
92	589958.35	1171314.93	3	
99	590872.61	1171163.31	4	
100	590870.72	1171162.77	4	
101	590864.07	1171160.85	4	
102	590816.05	1171171.59	4	
103	590832.68	1171172.03	4	
104	590805.63	1171175.90	4	
105	590779.53	1171178.19	4	

Seznam souřadnic (S-JTSK) k.ú. Telnice u Brna:

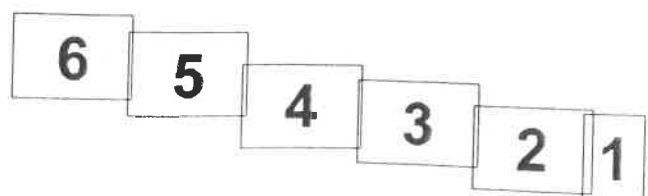
Číslo bodu	Y	X	kk	Poznámka
106	590415.27	1171282.37	4	
107	590406.67	1171284.25	4	
108	590404.57	1171263.13	4	
109	590401.24	1171264.18	4	
110	590394.21	1171253.88	4	
111	590389.85	1171255.19	4	
112	590382.06	1171251.46	8	
113	590383.14	1171254.80	8	
114	590371.15	1171255.04	4	
115	590372.27	1171258.37	4	
116	590355.78	1171246.68	4	
117	590352.46	1171247.81	4	
118	590354.82	1171242.29	8	
119	590351.55	1171243.71	8	
120	590350.47	1171238.80	3	
121	590361.10	1171229.37	3	
122	590360.30	1171237.08	3	
123	590313.20	1171261.22	4	
124	590293.96	1171267.79	4	
125	590294.64	1171272.12	4	
126	590289.19	1171272.70	4	
127	590269.27	1171277.35	4	
128	590247.31	1171284.34	4	
129	590054.18	1171338.10	4	
130	590048.32	1171339.03	3	
131	590043.68	1171340.27	3	
132	590016.93	1171349.42	3	
133	590015.71	1171345.25	3	
134	590019.52	1171346.15	3	
135	590018.92	1171344.09	3	
136	590014.02	1171339.46	3	
137	590017.23	1171338.35	3	
138	590016.78	1171336.82	3	
139	590013.57	1171337.93	3	
140	590013.45	1171337.52	3	
141	590016.77	1171336.76	3	
142	590022.54	1171328.20	3	
143	590021.86	1171324.93	3	
144	590024.12	1171327.61	3	
145	590023.19	1171324.43	3	
146	590028.21	1171326.07	3	
147	590026.91	1171323.03	3	
148	590040.97	1171317.76	3	
149	590041.23	1171317.66	3	
150	590042.88	1171317.04	3	
151	590046.35	1171315.73	3	
152	590044.01	1171320.14	3	
153	590040.66	1171321.39	3	
154	590040.42	1171321.48	3	
155	589992.19	1171336.93	3	
156	589990.67	1171337.33	3	
157	589993.14	1171340.10	3	
158	589992.12	1171340.38	3	
159	589991.62	1171340.51	3	
160	589985.49	1171339.90	3	
161	589983.69	1171336.08	3	
162	589977.40	1171338.00	3	
163	589966.34	1171328.25	4	
164	589957.84	1171315.41	4	

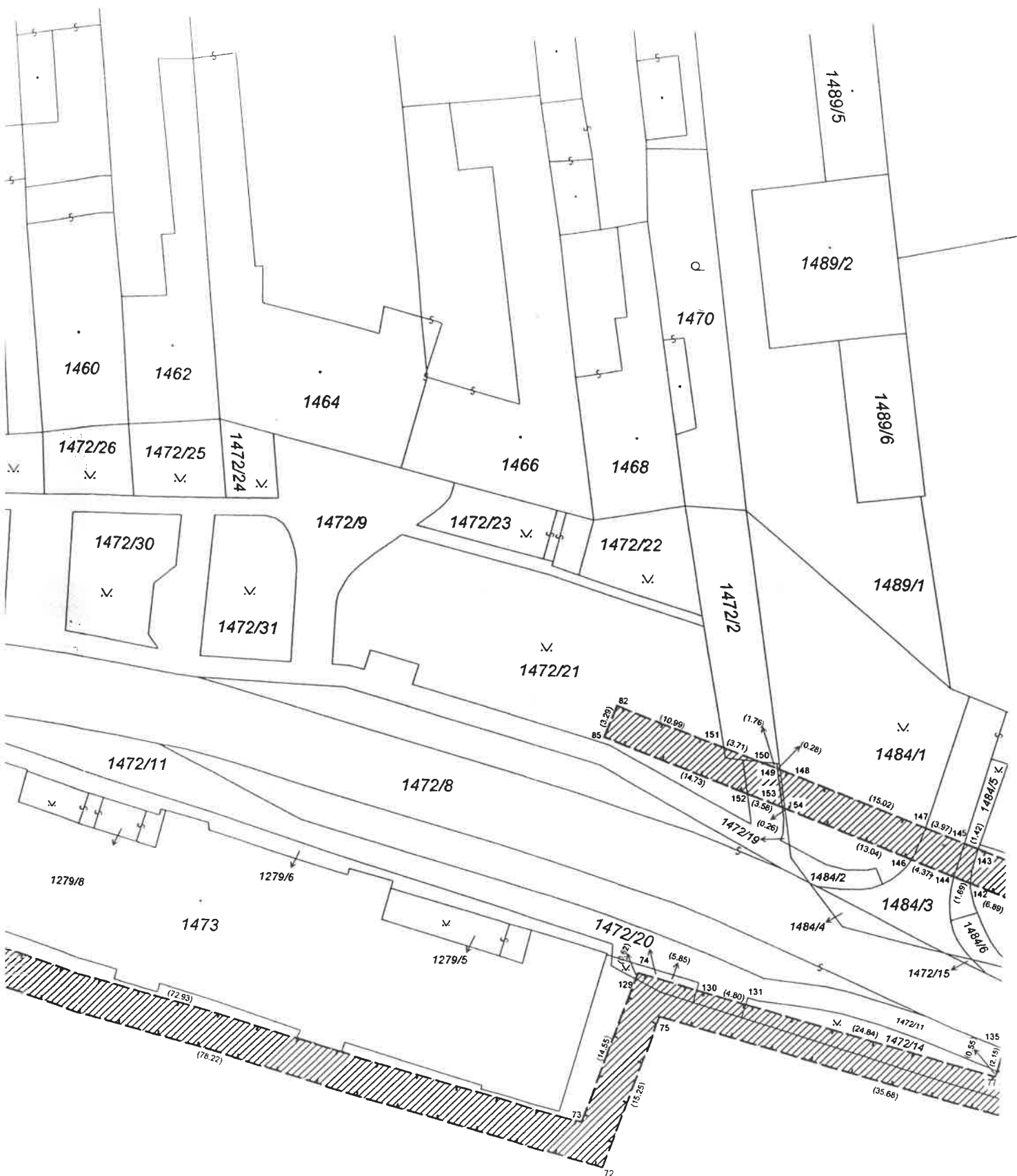
Seznam souřadnic (S-JTSK) k.ú. Sokolnice:

Číslo bodu	Y	X	kk	Poznámka
998-1	590966.17	1171132.57	3	
998-2	590966.21	1171136.07	3	
998-3	590955.92	1171132.68	3	
998-4	590956.52	1171136.18	3	
998-5	590924.47	1171146.98	3	
998-6	590923.30	1171143.68	3	
998-7	590877.41	1171157.01	3	
998-8	590878.47	1171160.35	3	
998-9	590877.21	1171156.36	3	
998-10	590869.46	1171158.80	3	
998-12	590878.79	1171161.37	3	
998-13	590870.61	1171162.41	3	
998-15	590869.54	1171159.06	3	
998-93	590964.86	1171132.58	4	
998-94	590966.18	1171136.07	4	
998-95	590958.07	1171132.66	4	
998-96	590959.37	1171136.15	4	
998-97	590953.18	1171133.60	4	
998-98	590952.65	1171137.48	4	

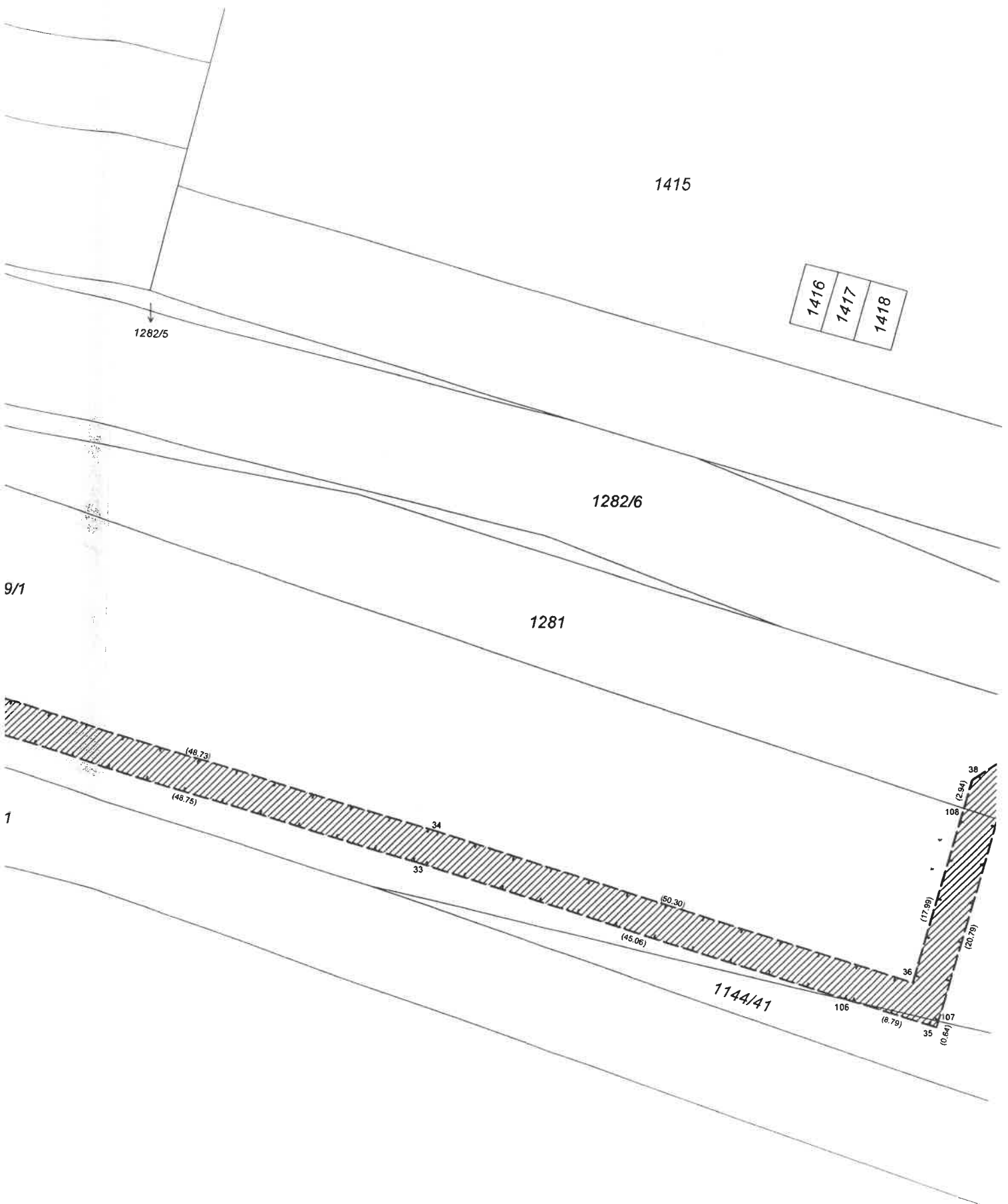


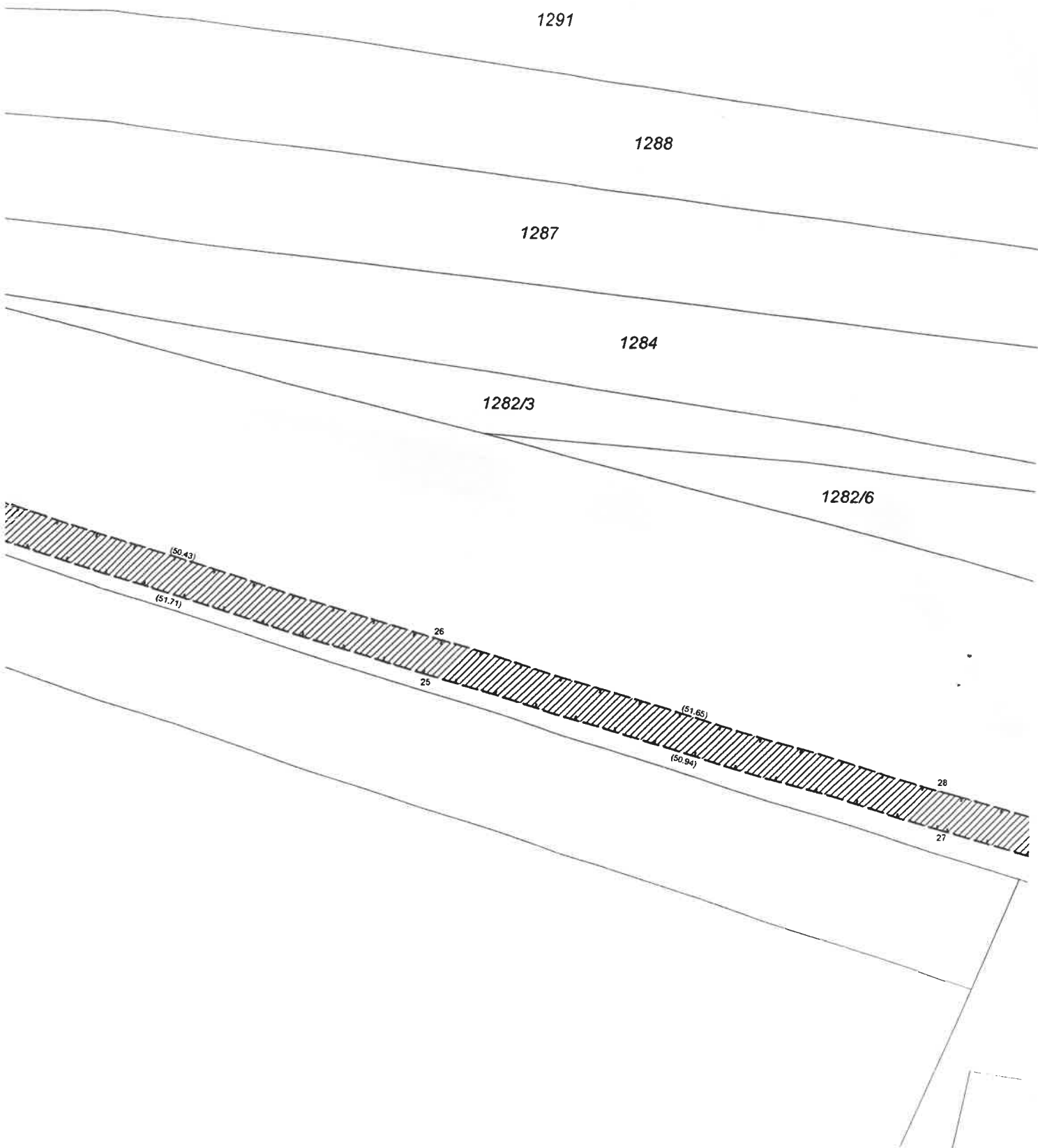
KLAD GRAFICKÝCH PŘÍLOH:







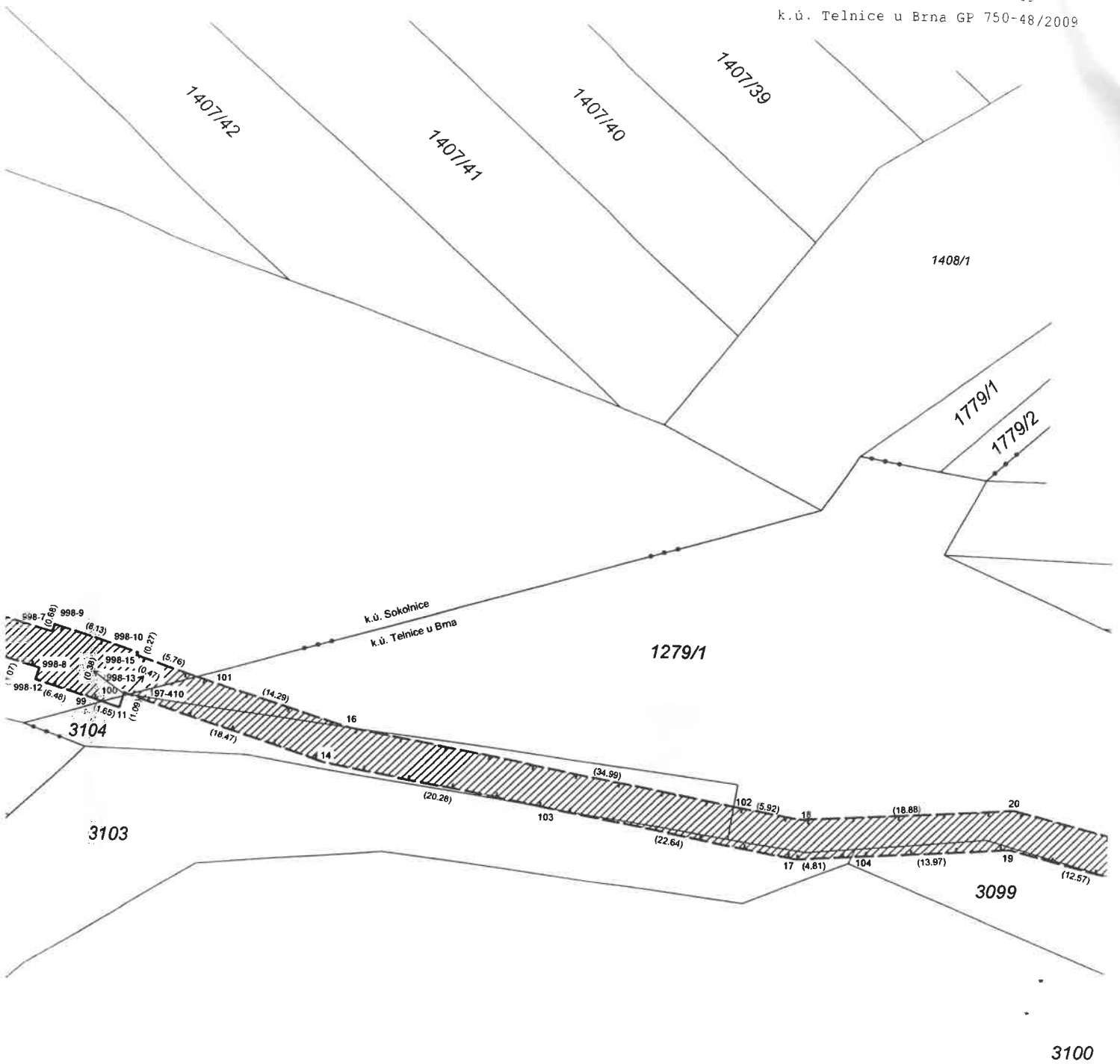




GRAFICKÁ PŘÍLOHA č. 6

k.ú. Sokolnice GP 998-48/2009

k.ú. Telnice u Brna GP 750-48/2009



k ú. Telnice u Brna GP 750-48/2009

